



**КНИГИ ОТ АКАДЕМИЧНОТО ИЗДАТЕЛСТВО “ПРОФ. МАРИН ДРИНОВ”,
ПОСТЪПИЛИ ВЪВ ФОНДА НА ЦЕНТРАЛНАТА БИБЛИОТЕКА НА БАН
Стефка Хрусанова, E-mail: hrusanova.st@cl.bas.bg**



ДОНЧЕВА-ПЕТКОВА, Людмила Иванова и др. Прабългарският некропол при Балчик / Людмила Дончева-Петкова, Кирчо Апостолов, Виктория Русева. -- София : Акад. изд. проф. Марин Дринов, 2016. 583 с. : с ил.
ISBN 9789543227747
System number [000512444]

Въпреки че биритуалните некрополи остават все още неразгадани, разкриването на Балчишкия е стъпка в тяхното изясняване и възникване. Некрополът при Балчик реконструира елементи от религиозните представи, от отношението към смъртта и мъртвите, разкрива редица страни от ежедневието бит, от материалната култура на живеещото някъде наблизко население – то вече се е занимавало със земеделие, сред него


е имало добри скотовъди, прекрасни грънчари. Изследването на некропола показва, че първите гробове вероятно са вкопани около по-стара тракийска могила, така както това е станало в съседния некропол при Топола – може би съхранен далечен спомен или традиция, идваща от вторично вкопаните гробове в Източноевропейските степи. Традициите са запазени и при подбора на вещите, които са придружавали мъртвите – керамични съдове, скромни накити, ножчета, токи, халки, огниво, кремъче, астрагали. Тези находки позволяват да се твърди, че недалеч от морския бряг – на платото над днешния гр. Балчик – през 80-те години на VII в. се е заселило българско население, което е донесло със себе си важни за нас датиращи предмети и е оставило най-ранния от известните досега биритуални некрополи. Този паметник е едно от малкото археологически свидетелства, потвърждаващи сведенията на писмените извори за началото на българската държава.



ТРАКИЙСКИ владетелски дом край село Синеморец = A Thracian ruler's residence near the village of Sinemorets : Т. 1. / Даниела Агре, Светослав Йорданов, Атанас Койчев ; Под ред. на Даниела Агре ; Прев. Светла Цонева, Бистра Рушкова ; Фотогр. Деян Дичев и др. -- София : Авалон, 2016. 224 с. : ил. ; 29 см. Библиогр. с. 213-221.
ISBN 9789549704358
System number [000513027]

Настоящата книга представлява първи том, посветен на резултатите от археологическото проучване на един от най-значимите обекти по Южното Черноморие от късноелинистическата епоха – домът на тракийски владетел, разположен край с. Синеморец, община Царево. Основен

акцент е поставен върху укрепителната система, характера и периодизацията на обекта. Втората част на тома е посветена на цялостния анализ на сребърното монетно съкровище от 199 тетрадрахми, открито на обекта през 2012 г. То съдържа и 36 тетрадрахми на един от най-загадъчните тракийски царе Мостис, управлявал през втората половина на II – началото на I в. пр. Хр., все още непроучен период от тракийската история. Подробно са представени и анализирани бронзовите монети от елинистическата епоха, открити при проучването на обекта. Въпреки че е написана в строго научен стил, книгата е интересна не само за археолози, траколози и нумизмати, но и за широк кръг от читатели, интересувачи се от историческото ни минало.



РУСКОВ, Кирил, Чавдар Ангелов. Стари жилищни сгради в София (1878-1940) = Old residential buildings in Sofia (1878-1940) / Кирил Р. Русков, Чавдар И. Ангелов. -- София : Акад. изд. проф. Марин Дринов, 2016. 143, [1] с. : цв. сн. материал. ISBN 9789543228676 System number [000513581]

Обществените сгради от периода 1878–1940 са добре проучени и за тях има публикации в научни издания, енциклопедии, справочници, пътеводители, в пресата и в туристически материали, докато само малка

част от жилищните сгради са попаднали в специализирани издания, и то с откъслечни сведения. Целта на това изследване е да се документират и идентифицират жилищните сгради в София от Освобождението до 1940 г., които имат добри художествени качества и които следва да се съхраняват като културно наследство, а също да се архивират със снимки, литературни сведения, данни от анкети. За по-лесната ориентация допринасят картите – една обзорна и четири детайлни, на които са посочени постройките според техния адрес. Подреждането на снимковия материал е по улици (в азбучен ред) и според уличната номерация. В изданието има индекс на улиците и списък на авторите архитекти. Целта е да се покаже и да се документира бързото европейско развитие на столицата след Освобождението, да се популяризира архитектурното наследство от този период. Освен към специалистите и съответните служби книгата е насочена и към широката публика, на първо място към софийската общественост.